



## Актуальные сведения о ходе расследования уголовного дела о геноциде белорусского народа в годы Великой Отечественной войны

свыше

**18400**

допрошено потерпевших и свидетелей по уголовному делу о геноциде с момента его возбуждения

**501**

проведено осмотров участков местности предполагаемых мест уничтожения и захоронений мирного населения

**96**

проведено раскопок, ведутся поисковые работы на местах

**580/101**

установлено мест принудительного содержания населения на территории Беларуси, включая ранее не известные

не менее

**12348/3148**

установлено полностью либо частично сожженных населенных пунктов, включая ранее неизвестные

не менее


**288**

количество населенных пунктов, разделивших участь Хатыни


**118/28**


установлено полностью либо частично сожженных населенных пунктов, включая ранее неизвестные


 **ГЕНЕРАЛЬНАЯ ПРОКУРАТУРА РЕСПУБЛИКИ БЕЛАРУСЬ** Версия для слабовидящих РУС. БЕЛ. ENG. VK FB IG TW TELEGRAM YOUTUBE


**100** ПРОКУРАТУРА лет БЕЛАРУСИ Отправить обращение 


[О ГЕНПРОКУРАТУРЕ](#) [ДЕЯТЕЛЬНОСТЬ](#) [НОРМАТИВНЫЕ АКТЫ](#) [ДЛЯ СМИ](#) [ОБРАЩЕНИЯ](#) [КОНТАКТЫ](#) 🔍 Поиск


Расследование уголовного дела о геноциде 

Прокурорский надзор в сфере экономики 

Борьба с коррупцией 

Защита прав детей 

Мероприятия и встречи 

К 100-летию прокуратуры 

Больше информации о расследовании уголовного дела о геноциде белорусского народа смотрите на официальном сайте Генеральной прокуратуры Республики Беларусь [prokuratura.gov.by](http://prokuratura.gov.by)



## **Список мест принудительного содержания населения, ранее располагавшихся на территории Лидского района**

**1. г. Березовка** – лагерь военнопленных и гражданского населения на левом берегу р. Неман (люди использовались для строительства моста через р.Неман);

**В г. Лида (11 мест):**

**2.** гетто – на улице, примыкающей с юга к заводу сельскохозяйственного машиностроения, в настоящее время район ул. Фрунзе;

**3.** тюрьма – в здании тюремного замка в районе современной типографии по ул. Ленинской (содержались лица за экономические преступления);

**4.** концлагерь военнопленных в Лидском замке в июле 1941 года, в настоящее время – ул.Замковая,1, корп.2;

**5.** концлагерь военнопленных в микрорайоне «Северный городок» в июле-октябре 1941 года, в настоящее время – ул. Невского, 58;

**6.** лагерь временного содержания гражданского населения – рабочий лагерь, здание нынешнего ГУО «Лицей №1 г.Лиды», ул. Ленинская, 15;

**7.** тюрьма для обычных заключенных – здание дореволюционных спиртовых складов, ныне одно из зданий мебельной фабрики, ул. Мопровская, 4;

**8.** тюрьма – в одной из казарм в микрорайоне «Северный городок», ул. Крупской, 3;

**9.** тюрьма гестапо – здание довоенной гимназии, ныне ГУО «Средняя школа №10 г. Лиды имени А.А. Климко», ул. П. Морозова, 17;

**10.** тюрьма гестапо – подвалы нынешнего здания ЗАГСа, ул.Мицкевича, 5 г.Лида;

**11.** гетто – в домах по ул. Горького и примыкающих переулках от ул. Коммунистической до ул. Белинского, вблизи д.6 по ул. Тельмана, т.е. район Пяски;

**12.** гетто – в домах между улицами Красноармейской и Рыбинского;

**13. д. Спорковщина.**

**ВСЕГО: 13 мест принудительного содержания населения**



## **Список уничтоженных населенных пунктов на территории Лидского района**

1. д. Бобовцы (при отступлении 1 дом)
2. д. Докудово (1941 г. – в результате бомбардировки; 1944 г. – при отступлении, отстроена).
3. д. Докудово Село 1 (1941 г. – в результате бомбардировки; 1944 г. – при отступлении, отстроена)
4. д. Лайковщина
5. д. Лесники
6. д. Микуличи (дважды: в середине войны - частично; 1945 г. при отступлении, отстроена)
7. д. Мыто, хут
8. д. Нетечь
9. д. Новоселки
10. д. Острово, хут.
11. д. Смолаки (частично)
12. д. Татарцы
13. д. Чапли
14. д. Белица, ул. Центральная (ныне ул. Красноармейская), июнь-июль 1941 г. (частично), ранее установлено не было.

**ВСЕГО: 14 уничтоженных населенных пунктов Лидского района**

